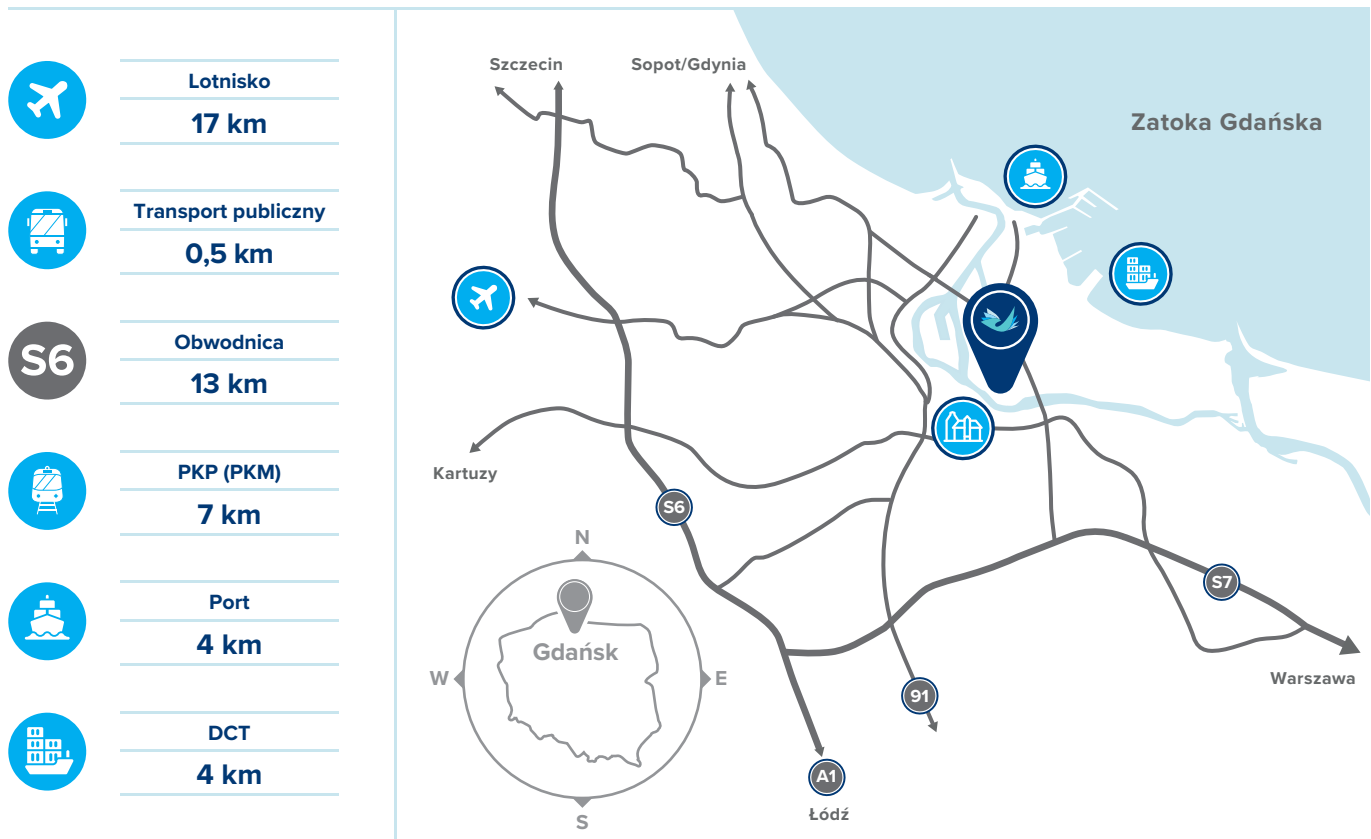




## Teren Inwestycyjny Ku Ujściu

# Ku Ujściu Etap II

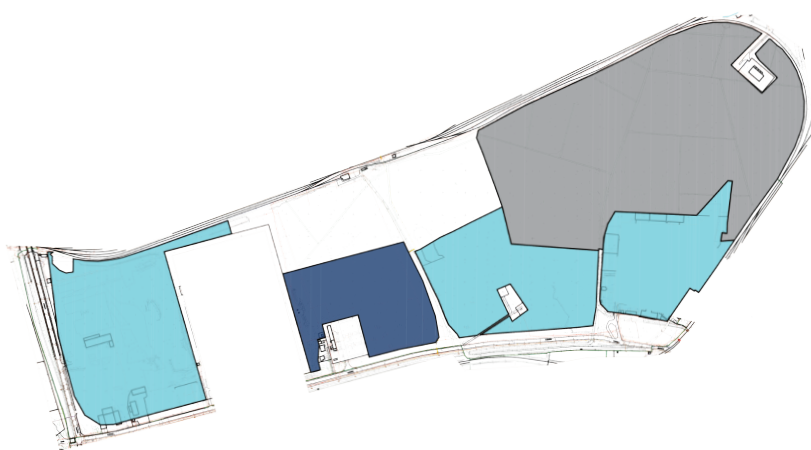
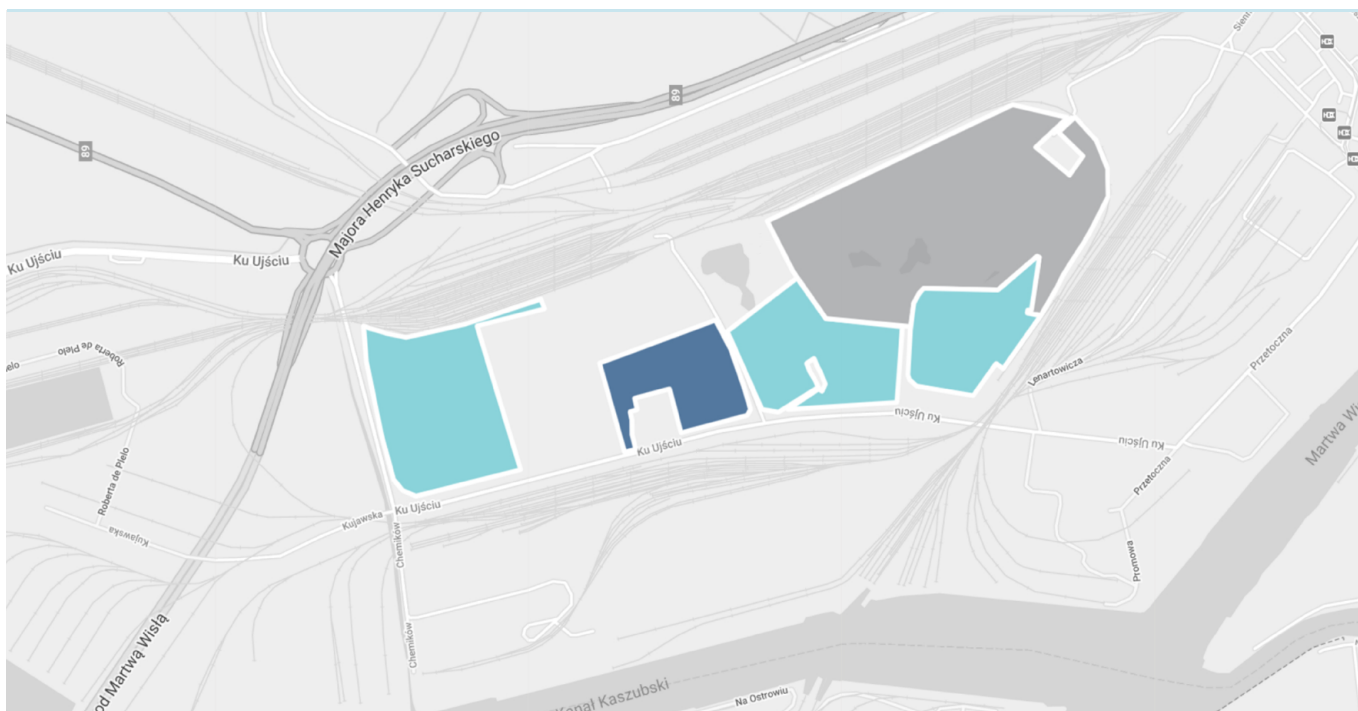


### Informacje o nieruchomości

Lokalizacja	Gdańsk Przeróbka
Powierzchnia dostępna	5,84 ha
Numery działek	10/13
Księga wieczysta	GD1G/0047757/5
Obręb	83

### Plan zagospodarowania

Nr MPZP	1301
Nr karty terenu	006-42
Przeznaczenie terenu	P/U42
Pow. zabudowy	nie ustala się
Pow. biologicznie czynna	10%
Intensywność zabudowy	nie ustala się
Wys. max. budynku	nie ustala się
Wys. max. zabudowy	nie ustala się
Funkcje wyłączone	obiekty handlowe o pow. powyżej 2000 m <sup>2</sup>



- Powierzchnia zagospodarowana
- Powierzchnia dostępna
- Powierzchnia planowana

## Infrastruktura

Wszystkie sieci wzdłuż pasa drogowego ulicy Ku Ujściu, miejsce przyłączenia każdorazowo ustalane z gestorem sieci.

## Uzbrojenie terenu

**Energia elektryczna**

**Woda**

**Gaz**

**Sieć deszczowa**

**Sieć teletechniczna**

W bliskim sąsiedztwie

## Gdańska Agencja Rozwoju Gospodarczego Sp. z o.o.

ul. Żaglowa 11  
80-560 Gdańsk  
NIP: 583054620

office@investgda.pl  
ph.: +48 58 722 03 08  
fax: +48 58 746 33 99

[investgda.pl](http://investgda.pl)  
LinkedIn: InvestGDA  
Facebook: InvestGDA